

Stadt Ingolstadt

Oberbürgermeisterwahl 2014

(vorläufige Ergebnisse)

Inhaltsverzeichnis

	Seite
Informationen im Internet	3
Vorläufige Wahlergebnisse nach Stimm- und Stadtbezirken	4
Diagramm aller Parteien nach Stadtbezirken	14
Diagramm CSU und SPD nach Stadtbezirken	15
Diagramm FW und Grüne nach Stadtbezirken	16
Diagramm ödp und DIE LINKE nach Stadtbezirken	17
Diagramm FDP und BGI nach Stadtbezirken	18
Wahl des Oberbürgermeisters seit 1946	19
Stimmbezirke und Wahllokale bei der Kommunalwahl 2014	20

Herausgeber

*Stadt Ingolstadt
März 2014*

Statistik und Stadtforschung

*Spitalstr. 3
85049 Ingolstadt*

Postanschrift: 85045 Ingolstadt

Telefon 0841-305-1240 bis -1248

Fax 0841-305-1246

E-Mail statistik@ingolstadt.de

Internet www.ingolstadt.de/statistik

Bearbeitung:

Helmut Schels (Dipl.-Geograf)

Weitere Informationen zur Kommunalwahl im Internet

Für weitere Informationen können Sie im Internet folgende Seiten aufrufen:

Ingolstadt:

www.ingolstadt.de/wahlen

www.ingolstadt.de/wahlergebnisse

Auf dieser Seite finden Sie die Wahlergebnisse für die Stadt Ingolstadt für alle Wahlen und Volksentscheide.

Bayern und alle Stimmkreise einzeln:

www.wahlen.bayern.de

Auf dieser Seite finden sich alle Wahlergebnisse in Bayern, darunter auch zur Kommunalwahl 2014 in tiefer fachlicher und räumlicher Gliederung. Zusätzlich zu den Tabellen finden sich hier zahlreiche Diagramme und thematische Karten.

Detailinformationen:

Detailliertere Informationen oder Sonderauswertungen erhalten Sie über

Sachgebiet Statistik und Stadtforschung.

E-Mail: statistik@ingolstadt.de

Tel. (0841) 3 05 12 40 bis 12 45

oder über das

Bürgeramt der Stadt Ingolstadt

Telefon: (0841) 3 05 15 50

Kommunalwahl vom 16.03.2014 in Ingolstadt

Quelle: Wahlamt Ingolstadt

Wahl des Oberbürgermeisters

(vorläufige Ergebnisse)

Stadt Ingolstadt; Statistik und Stadtforschung

Stimm- bezirk	Wahllokal	Stadt- bezirk	Gültige Stim- men	CSU - Dr. Christian Lösel	SPD - Veronika Peters	GRÜNE - Barbara Leininger	FW - Peter Springl	ödp - Raimund Köstler	LINKE - Siebicke Jürgen	FDP - Karl Ettinger	BGI - Christian Lange
111	Volkshochschule Foyer	1	290	101	109	26	22	10	8	4	10
121	Christoph-Scheiner-Gymnasium	1	292	87	106	46	23	5	4	5	16
131	Gnadenhal-Schulen	1	273	100	96	22	16	6	7	7	19
141	Schule Auf der Schanz	1	226	134	44	9	18	5	0	5	11
142	Schule Auf der Schanz	1	252	117	74	17	22	7	5	5	5
143	Schule Auf der Schanz	1	203	78	52	23	18	4	7	13	8
144	Schule Auf der Schanz	1	224	85	83	24	8	6	7	6	5
145	Schule Auf der Schanz	1	196	90	49	18	15	0	13	5	6
146	Schule Auf der Schanz	1	247	114	71	17	23	3	8	4	7
191	Briefwahlbezirk SBZ 01	1	2 546	1 252	711	164	224	33	30	59	73
211	Schule Ungernederstraße	2	175	116	38	5	4	2	7	0	3
212	Schule Ungernederstraße	2	272	139	67	19	21	3	6	8	9
213	Schule Ungernederstraße	2	201	131	46	3	2	2	9	3	5
214	Schule Ungernederstraße	2	249	188	39	0	5	2	7	3	5
215	Schule Ungernederstraße	2	236	138	79	6	6	0	6	1	0
216	Schule Ungernederstraße	2	229	155	44	12	6	0	7	0	5
231	Sir-William-Herschel-Mittelschule	2	202	129	51	4	5	1	7	2	3
232	Sir-William-Herschel-Mittelschule	2	194	132	42	3	5	1	6	0	5
241	Ingolstädter Kommunalbetriebe	2	203	95	68	7	11	9	5	3	5
291	Briefwahlbezirk	2	814	421	250	32	56	11	10	12	22
311	Schule Pestalozzistraße	3	240	132	67	10	17	3	5	0	6
312	Schule Pestalozzistraße	3	228	127	57	7	11	4	14	1	7
313	Schule Pestalozzistraße	3	309	166	81	29	14	1	5	4	9
314	Schule Pestalozzistraße	3	238	115	77	13	14	6	7	1	5
315	Schule Pestalozzistraße	3	266	137	83	15	14	1	9	0	7
316	Schule Pestalozzistraße	3	238	131	74	13	9	1	4	1	5
317	Schule Pestalozzistraße	3	258	143	79	11	10	3	6	4	2
331	Schule Lessingstraße	3	225	127	59	15	8	3	5	5	3
332	Schule Lessingstraße	3	219	120	58	13	13	4	6	0	5
333	Schule Lessingstraße	3	182	114	40	11	3	3	7	2	2
334	Schule Lessingstraße	3	195	109	66	3	3	1	7	0	6
335	Schule Lessingstraße	3	199	99	63	10	15	4	4	3	1
391	Briefwahlbezirk	3	1 821	920	580	82	93	44	37	21	44
411	Pfarrzentrum St. Monika	4	218	110	75	5	13	4	5	4	2
412	Pfarrzentrum St. Monika	4	186	101	55	6	8	5	5	1	5
421	Schule Stollstraße	4	208	146	34	3	9	0	10	4	2
422	Schule Stollstraße	4	168	107	43	4	3	2	6	0	3
423	Schule Stollstraße	4	215	129	57	8	12	1	4	1	3
424	Schule Stollstraße	4	211	130	0	42	10	16	2	4	7
425	Schule Stollstraße	4	260	155	71	14	8	1	3	3	5
431	Ev. Gemeindehaus St. Markus	4	199	108	58	6	10	3	4	4	6
441	Schule Ringsee	4	236	115	67	16	16	7	4	4	7
442	Schule Ringsee	4	263	134	73	16	19	6	5	5	5
443	Schule Ringsee	4	170	90	39	17	14	3	2	3	2
444	Schule Ringsee	4	231	120	67	8	21	4	5	2	4
445	Schule Ringsee	4	226	130	60	7	11	8	3	0	7
461	Feuerwehrhaus Rothenturm	4	181	100	51	8	16	1	0	2	3
491	Briefwahlbezirk	4	2 114	1 163	599	89	139	36	19	19	50

Kommunalwahl vom 16.03.2014 in Ingolstadt

Quelle: Wahlamt Ingolstadt

Wahl des Oberbürgermeisters

(vorläufige Ergebnisse)

Stadt Ingolstadt; Statistik und Stadtforschung

Stimmbezirk	Wahllokal	Stadtbezirk	Gültige Stimmen	CSU - Dr. Christian Lösel	SPD - Veronika Peters	GRÜNE - Barbara Leininger	FW - Peter Springl	ödp - Raimund Köstler	LINKE - Siebicke Jürgen	FDP - Karl Ettinger	BGI - Christian Lange
531	Schulzentrum Südwest	5	259	120	75	23	19	4	6	5	7
532	Schulzentrum Südwest	5	272	105	87	30	22	8	1	9	10
533	Schulzentrum Südwest	5	218	89	90	14	10	3	2	2	8
534	Schulzentrum Südwest	5	196	97	53	13	13	6	5	3	6
541	Schule Haunwöhr	5	193	100	57	14	10	3	3	3	3
542	Schule Haunwöhr	5	204	103	54	11	19	6	3	2	6
543	Schule Haunwöhr	5	273	145	71	16	18	7	4	2	10
544	Schule Haunwöhr	5	241	137	66	13	15	5	2	1	2
551	Schule Hundszell	5	206	108	60	8	21	5	1	3	0
552	Schule Hundszell	5	196	83	70	16	14	7	0	4	2
561	Jugendheim Hundszell	5	214	89	73	17	26	3	3	1	2
591	Briefwahlbezirk	5	2 067	1 071	615	96	157	33	22	29	44
611	Schule Gerolfing	6	230	114	69	14	4	2	1	3	23
612	Schule Gerolfing	6	234	121	66	21	6	6	3	2	9
613	Schule Gerolfing	6	228	128	51	22	8	5	4	4	6
621	Feuerwehrhaus Gerolfing	6	252	136	61	20	11	4	1	3	16
631	Trachtenheim Gerolfing	6	204	122	42	10	16	4	1	3	6
641	Pfarrsaal Irgertsheim	6	266	172	57	6	17	2	3	4	5
651	Feuerwehrhaus Pettenhofen	6	133	85	29	6	3	1	0	3	6
661	Feuerwehrhaus Mühlhausen	6	83	52	13	4	4	0	8	2	0
671	Feuerwehrhaus Dünzlau	6	169	100	29	10	14	3	2	6	5
691	Briefwahlbezirk	6	1 126	620	316	59	64	16	8	15	28
711	Schule Etting	7	232	149	43	6	19	0	3	7	5
712	Schule Etting	7	260	145	54	15	22	9	4	6	5
713	Schule Etting	7	255	141	63	16	14	4	4	7	6
714	Schule Etting	7	238	128	72	8	17	4	3	4	2
791	Briefwahlbezirk	7	740	435	174	40	51	12	11	9	8
811	Schule Oberhaunstadt	8	265	118	106	20	5	9	2	0	5
812	Schule Oberhaunstadt	8	222	124	69	10	6	5	1	1	6
813	Schule Oberhaunstadt	8	226	134	64	4	9	2	10	1	2
814	Schule Oberhaunstadt	8	207	123	55	10	11	4	2	0	2
891	Briefwahlbezirk	8	799	401	278	34	41	25	3	4	13
911	Schule Mailing	9	171	108	44	5	4	2	3	3	2
912	Schule Mailing	9	206	119	66	8	6	6	0	1	0
913	Schule Mailing	9	198	134	34	14	2	4	4	2	4
914	Schule Mailing	9	198	138	41	3	7	4	0	1	4
915	Schule Mailing	9	202	124	50	6	9	6	3	1	3
991	Briefwahlbezirk	9	813	478	218	35	38	10	11	7	16

Kommunalwahl vom 16.03.2014 in Ingolstadt

Quelle: Wahlamt Ingolstadt

Wahl des Oberbürgermeisters

(vorläufige Ergebnisse)

Stadt Ingolstadt; Statistik und Stadtforschung

Stimm- bezirk	Wahllokal	Stadt- bezirk	Gültige Stim- men	CSU - Dr. Christian Lösel	SPD - Veronika Peters	GRÜNE - Barbara Leininger	FW - Peter Springl	ödp - Raimund Köstler	LINKE - Siebicke Jürgen	FDP - Karl Ettinger	BGI - Christian Lange
1011	Schule Zuchering	10	248	131	65	17	16	2	3	4	10
1012	Schule Zuchering	10	215	113	57	10	23	7	0	3	2
1013	Schule Zuchering	10	293	143	86	19	23	11	2	5	4
1014	Schule Zuchering	10	237	137	57	10	24	2	3	3	1
1031	Feuerwehrhaus Hagau	10	126	83	29	3	8	1	0	1	1
1041	Ev. Gemeindehaus Spitalhof	10	175	89	45	14	14	3	6	4	0
1051	Feuerwehrhaus Brunnenreuth	10	246	148	66	5	17	5	2	1	2
1061	Schützenheim Brunnenreuth	10	188	102	43	13	17	4	0	2	7
1071	Kindergarten Spitalhof	10	187	72	80	11	12	3	1	1	7
1081	Dorfstadel Brunnenreuth	10	276	128	82	8	27	7	1	4	19
1091	Briefwahlbezirk	10	1 412	728	425	59	117	18	9	16	40
1111	Schule Friedrichshofen	11	185	93	63	7	5	0	5	4	8
1112	Schule Friedrichshofen	11	160	84	43	8	7	2	8	2	6
1113	Schule Friedrichshofen	11	214	101	54	16	15	7	9	3	9
1114	Schule Friedrichshofen	11	189	94	49	7	7	4	1	2	25
1121	Berufsbildungszentrum Gesundheit IN	11	194	97	57	14	8	4	5	3	6
1122	Berufsbildungszentrum Gesundheit IN	11	222	109	65	16	7	3	9	7	6
1123	Berufsbildungszentrum Gesundheit IN	11	238	135	64	8	5	6	12	3	5
1124	Berufsbildungszentrum Gesundheit IN	11	251	130	61	19	8	4	9	8	12
1191	Briefwahlbezirk	11	1 121	555	335	70	64	11	11	17	58
1211	Schule Münchener Straße	12	266	128	85	14	24	3	1	3	8
1212	Schule Münchener Straße	12	263	133	78	14	18	6	8	2	4
1213	Schule Münchener Straße	12	222	105	69	14	13	5	9	5	2
1214	Schule Münchener Straße	12	184	93	53	10	12	5	3	0	8
1215	Schule Münchener Straße	12	205	110	54	7	22	3	1	1	7
1216	Schule Münchener Straße	12	236	124	55	19	20	0	4	7	7
1221	Schulzentrum Südwest	12	235	86	92	17	13	6	6	6	9
1222	Schulzentrum Südwest	12	270	129	94	17	16	3	1	3	7
1223	Schulzentrum Südwest	12	240	123	66	24	12	7	1	5	2
1231	Schule Unsernherrn	12	199	118	37	7	16	5	3	5	8
1232	Schule Unsernherrn	12	173	99	48	6	8	5	0	1	6
1233	Schule Unsernherrn	12	220	128	61	3	13	4	4	1	6
1291	Briefwahlbezirk	12	2 087	1 003	648	120	147	51	38	23	57

Kommunalwahl vom 16.03.2014 in Ingolstadt

Quelle: Wahlamt Ingolstadt

Wahl des Oberbürgermeisters

(vorläufige Ergebnisse)

Stadt Ingolstadt; Statistik und Stadtforschung

Stimm- bezirk	Wahllokal	Stadt- bezirk	Gültige Stim- men	CSU - Dr. Christian Lösel	SPD - Veronika Peters	GRÜNE - Barbara Leininger	FW - Peter Springl	ödp - Raimund Köstler	LINKE - Siebicke Jürgen	FDP - Karl Ettinger	BGI - Christian Lange
------------------	-----------	------------------	-------------------------	------------------------------------	-----------------------------	---------------------------------	--------------------------	-----------------------------	-------------------------------	---------------------------	-----------------------------

Urnenwahl nach Stadtbezirken

01	Mitte		2 203	906	684	202	165	46	59	54	87
02	Nordwest		1 961	1 223	474	59	65	20	60	20	40
03	Nordost		2 797	1 520	804	150	131	34	79	21	58
04	Südost		2 972	1 675	750	160	170	61	58	37	61
05	Südwest		2 472	1 176	756	175	187	57	30	35	56
06	West		1 799	1 030	417	113	83	27	23	30	76
07	Etting		985	563	232	45	72	17	14	24	18
08	Oberhaunstadt		920	499	294	44	31	20	15	2	15
09	Mailing		975	623	235	36	28	22	10	8	13
10	Süd		2 191	1 146	610	110	181	45	18	28	53
11	Friedr.-Holl.st.		1 653	843	456	95	62	30	58	32	77
12	Münchener Str.		2 713	1 376	792	152	187	52	41	39	74
IN	Ingolstadt gesamt		23 641	12 580	6 504	1 341	1 362	431	465	330	628

Briefwahl nach Stadtbezirken

01	Mitte		2 546	1 252	711	164	224	33	30	59	73
02	Nordwest		814	421	250	32	56	11	10	12	22
03	Nordost		1 821	920	580	82	93	44	37	21	44
04	Südost		2 114	1 163	599	89	139	36	19	19	50
05	Südwest		2 067	1 071	615	96	157	33	22	29	44
06	West		1 126	620	316	59	64	16	8	15	28
07	Etting		740	435	174	40	51	12	11	9	8
08	Oberhaunstadt		799	401	278	34	41	25	3	4	13
09	Mailing		813	478	218	35	38	10	11	7	16
10	Süd		1 412	728	425	59	117	18	9	16	40
11	Friedr.-Holl.st.		1 121	555	335	70	64	11	11	17	58
12	Münchener Str.		2 087	1 003	648	120	147	51	38	23	57
	Ingolstadt gesamt		17 460	9 047	5 149	880	1 191	300	209	231	453

Kommunalwahl vom 16.03.2014 in Ingolstadt

Quelle: Wahlamt Ingolstadt

Wahl des Oberbürgermeisters

(vorläufige Ergebnisse)

Stadt Ingolstadt; Statistik und Stadtforschung

Stimmbezirk	Wahllokal	Stadtbezirk	Gültige Stimmen	CSU - Dr. Christian Lösel	SPD - Veronika Peters	GRÜNE - Barbara Leininger	FW - Peter Springl	ödp - Raimund Köstler	LINKE - Siebicke Jürgen	FDP - Karl Ettinger	BGI - Christian Lange
-------------	-----------	-------------	-----------------	---------------------------	-----------------------	---------------------------	--------------------	-----------------------	-------------------------	---------------------	-----------------------

Wahl gesamt nach Stadtbezirken

01	Mitte	4 749	2 158	1 395	366	389	79	89	113	160
02	Nordwest	2 775	1 644	724	91	121	31	70	32	62
03	Nordost	4 618	2 440	1 384	232	224	78	116	42	102
04	Südost	5 086	2 838	1 349	249	309	97	77	56	111
05	Südwest	4 539	2 247	1 371	271	344	90	52	64	100
06	West	2 925	1 650	733	172	147	43	31	45	104
07	Etting	1 725	998	406	85	123	29	25	33	26
08	Oberhaunstadt	1 719	900	572	78	72	45	18	6	28
09	Mailing	1 788	1 101	453	71	66	32	21	15	29
10	Süd	3 603	1 874	1 035	169	298	63	27	44	93
11	Friedr.-Holl.st.	2 774	1 398	791	165	126	41	69	49	135
12	Münchener Str.	4 800	2 379	1 440	272	334	103	79	62	131
IN	Ingolstadt gesamt	41 101	21 627	11 653	2 221	2 553	731	674	561	1 081

Wahl gesamt nach Stadtbezirken

Anzahl der Stimmen im Vergleich aller Parteien und Stadtbezirke

01	Mitte									
02	Nordwest									
03	Nordost									
04	Südost									
05	Südwest									
06	West									
07	Etting									
08	Oberhaunstadt									
09	Mailing									
10	Süd									
11	Friedr.-Holl.st.									
12	Münchener Str.									
IN	Ingolstadt gesamt									

Kommunalwahl vom 16.03.2014 in Ingolstadt

Quelle: Wahlamt Ingolstadt

Wahl des Oberbürgermeisters

(vorläufige Ergebnisse)

Stadt Ingolstadt; Statistik und Stadtforschung

Stimm- bezirk	Wahllokal	Stadt- bezirk	CSU - Dr. Christian Lösel in %	SPD - Veronika Peters in %	GRÜNE - Barbara Leininger in %	FW - Peter Springl in %	ödp - Raimund Köstler in %	LINKE - Siebicke Jürgen in %	FDP - Karl Ettinger in %	BGI - Christian Lange in %
111	Volkshochschule Foyer	1	34,83%	37,59%	8,97%	7,59%	3,45%	2,76%	1,38%	3,45%
121	Christoph-Scheiner-Gymnasium	1	29,79%	36,30%	15,75%	7,88%	1,71%	1,37%	1,71%	5,48%
131	Gnadenhal-Schulen	1	36,63%	35,16%	8,06%	5,86%	2,20%	2,56%	2,56%	6,96%
141	Schule Auf der Schanz	1	59,29%	19,47%	3,98%	7,96%	2,21%	0,00%	2,21%	4,87%
142	Schule Auf der Schanz	1	46,43%	29,37%	6,75%	8,73%	2,78%	1,98%	1,98%	1,98%
143	Schule Auf der Schanz	1	38,42%	25,62%	11,33%	8,87%	1,97%	3,45%	6,40%	3,94%
144	Schule Auf der Schanz	1	37,95%	37,05%	10,71%	3,57%	2,68%	3,13%	2,68%	2,23%
145	Schule Auf der Schanz	1	45,92%	25,00%	9,18%	7,65%	0,00%	6,63%	2,55%	3,06%
146	Schule Auf der Schanz	1	46,15%	28,74%	6,88%	9,31%	1,21%	3,24%	1,62%	2,83%
191	Briefwahlbezirk SBZ 01	1	49,18%	27,93%	6,44%	8,80%	1,30%	1,18%	2,32%	2,87%
211	Schule Ungernederstraße	2	66,29%	21,71%	2,86%	2,29%	1,14%	4,00%	0,00%	1,71%
212	Schule Ungernederstraße	2	51,10%	24,63%	6,99%	7,72%	1,10%	2,21%	2,94%	3,31%
213	Schule Ungernederstraße	2	65,17%	22,89%	1,49%	1,00%	1,00%	4,48%	1,49%	2,49%
214	Schule Ungernederstraße	2	75,50%	15,66%	0,00%	2,01%	0,80%	2,81%	1,20%	2,01%
215	Schule Ungernederstraße	2	58,47%	33,47%	2,54%	2,54%	0,00%	2,54%	0,42%	0,00%
216	Schule Ungernederstraße	2	67,69%	19,21%	5,24%	2,62%	0,00%	3,06%	0,00%	2,18%
231	Sir-William-Herschel-Mittelschule	2	63,86%	25,25%	1,98%	2,48%	0,50%	3,47%	0,99%	1,49%
232	Sir-William-Herschel-Mittelschule	2	68,04%	21,65%	1,55%	2,58%	0,52%	3,09%	0,00%	2,58%
241	Ingolstädter Kommunalbetriebe	2	46,80%	33,50%	3,45%	5,42%	4,43%	2,46%	1,48%	2,46%
291	Briefwahlbezirk	2	51,72%	30,71%	3,93%	6,88%	1,35%	1,23%	1,47%	2,70%
311	Schule Pestalozzistraße	3	55,00%	27,92%	4,17%	7,08%	1,25%	2,08%	0,00%	2,50%
312	Schule Pestalozzistraße	3	55,70%	25,00%	3,07%	4,82%	1,75%	6,14%	0,44%	3,07%
313	Schule Pestalozzistraße	3	53,72%	26,21%	9,39%	4,53%	0,32%	1,62%	1,29%	2,91%
314	Schule Pestalozzistraße	3	48,32%	32,35%	5,46%	5,88%	2,52%	2,94%	0,42%	2,10%
315	Schule Pestalozzistraße	3	51,50%	31,20%	5,64%	5,26%	0,38%	3,38%	0,00%	2,63%
316	Schule Pestalozzistraße	3	55,04%	31,09%	5,46%	3,78%	0,42%	1,68%	0,42%	2,10%
317	Schule Pestalozzistraße	3	55,43%	30,62%	4,26%	3,88%	1,16%	2,33%	1,55%	0,78%
331	Schule Lessingstraße	3	56,44%	26,22%	6,67%	3,56%	1,33%	2,22%	2,22%	1,33%
332	Schule Lessingstraße	3	54,79%	26,48%	5,94%	5,94%	1,83%	2,74%	0,00%	2,28%
333	Schule Lessingstraße	3	62,64%	21,98%	6,04%	1,65%	1,65%	3,85%	1,10%	1,10%
334	Schule Lessingstraße	3	55,90%	33,85%	1,54%	1,54%	0,51%	3,59%	0,00%	3,08%
335	Schule Lessingstraße	3	49,75%	31,66%	5,03%	7,54%	2,01%	2,01%	1,51%	0,50%
391	Briefwahlbezirk	3	50,52%	31,85%	4,50%	5,11%	2,42%	2,03%	1,15%	2,42%
411	Pfarrzentrum St. Monika	4	50,46%	34,40%	2,29%	5,96%	1,83%	2,29%	1,83%	0,92%
412	Pfarrzentrum St. Monika	4	54,30%	29,57%	3,23%	4,30%	2,69%	2,69%	0,54%	2,69%
421	Schule Stollstraße	4	70,19%	16,35%	1,44%	4,33%	0,00%	4,81%	1,92%	0,96%
422	Schule Stollstraße	4	63,69%	25,60%	2,38%	1,79%	1,19%	3,57%	0,00%	1,79%
423	Schule Stollstraße	4	60,00%	26,51%	3,72%	5,58%	0,47%	1,86%	0,47%	1,40%
424	Schule Stollstraße	4	61,61%	0,00%	19,91%	4,74%	7,58%	0,95%	1,90%	3,32%
425	Schule Stollstraße	4	59,62%	27,31%	5,38%	3,08%	0,38%	1,15%	1,15%	1,92%
431	Ev. Gemeindehaus St. Markus	4	54,27%	29,15%	3,02%	5,03%	1,51%	2,01%	2,01%	3,02%
441	Schule Ringsee	4	48,73%	28,39%	6,78%	6,78%	2,97%	1,69%	1,69%	2,97%
442	Schule Ringsee	4	50,95%	27,76%	6,08%	7,22%	2,28%	1,90%	1,90%	1,90%
443	Schule Ringsee	4	52,94%	22,94%	10,00%	8,24%	1,76%	1,18%	1,76%	1,18%
444	Schule Ringsee	4	51,95%	29,00%	3,46%	9,09%	1,73%	2,16%	0,87%	1,73%
445	Schule Ringsee	4	57,52%	26,55%	3,10%	4,87%	3,54%	1,33%	0,00%	3,10%
461	Feuerwehrhaus Rothenturm	4	55,25%	28,18%	4,42%	8,84%	0,55%	0,00%	1,10%	1,66%
491	Briefwahlbezirk	4	55,01%	28,33%	4,21%	6,58%	1,70%	0,90%	0,90%	2,37%

Kommunalwahl vom 16.03.2014 in Ingolstadt

Quelle: Wahlamt Ingolstadt

Wahl des Oberbürgermeisters

(vorläufige Ergebnisse)

Stadt Ingolstadt; Statistik und Stadtforschung

Stimm- bezirk	Wahllokal	Stadt- bezirk	CSU - Dr. Christian Lösel in %	SPD - Veronika Peters in %	GRÜNE - Barbara Leininger in %	FW - Peter Springl in %	ödp - Raimund Köstler in %	LINKE - Siebicke Jürgen in %	FDP - Karl Ettinger in %	BGI - Christian Lange in %
531	Schulzentrum Südwest	5	46,33%	28,96%	8,88%	7,34%	1,54%	2,32%	1,93%	2,70%
532	Schulzentrum Südwest	5	38,60%	31,99%	11,03%	8,09%	2,94%	0,37%	3,31%	3,68%
533	Schulzentrum Südwest	5	40,83%	41,28%	6,42%	4,59%	1,38%	0,92%	0,92%	3,67%
534	Schulzentrum Südwest	5	49,49%	27,04%	6,63%	6,63%	3,06%	2,55%	1,53%	3,06%
541	Schule Haunwöhr	5	51,81%	29,53%	7,25%	5,18%	1,55%	1,55%	1,55%	1,55%
542	Schule Haunwöhr	5	50,49%	26,47%	5,39%	9,31%	2,94%	1,47%	0,98%	2,94%
543	Schule Haunwöhr	5	53,11%	26,01%	5,86%	6,59%	2,56%	1,47%	0,73%	3,66%
544	Schule Haunwöhr	5	56,85%	27,39%	5,39%	6,22%	2,07%	0,83%	0,41%	0,83%
551	Schule Hundszell	5	52,43%	29,13%	3,88%	10,19%	2,43%	0,49%	1,46%	0,00%
552	Schule Hundszell	5	42,35%	35,71%	8,16%	7,14%	3,57%	0,00%	2,04%	1,02%
561	Jugendheim Hundszell	5	41,59%	34,11%	7,94%	12,15%	1,40%	1,40%	0,47%	0,93%
591	Briefwahlbezirk	5	51,81%	29,75%	4,64%	7,60%	1,60%	1,06%	1,40%	2,13%
611	Schule Gerolfing	6	49,57%	30,00%	6,09%	1,74%	0,87%	0,43%	1,30%	10,00%
612	Schule Gerolfing	6	51,71%	28,21%	8,97%	2,56%	2,56%	1,28%	0,85%	3,85%
613	Schule Gerolfing	6	56,14%	22,37%	9,65%	3,51%	2,19%	1,75%	1,75%	2,63%
621	Feuerwehrhaus Gerolfing	6	53,97%	24,21%	7,94%	4,37%	1,59%	0,40%	1,19%	6,35%
631	Trachtenheim Gerolfing	6	59,80%	20,59%	4,90%	7,84%	1,96%	0,49%	1,47%	2,94%
641	Pfarrsaal Irgertsheim	6	64,66%	21,43%	2,26%	6,39%	0,75%	1,13%	1,50%	1,88%
651	Feuerwehrhaus Pettenhofen	6	63,91%	21,80%	4,51%	2,26%	0,75%	0,00%	2,26%	4,51%
661	Feuerwehrhaus Mühlhausen	6	62,65%	15,66%	4,82%	4,82%	0,00%	9,64%	2,41%	0,00%
671	Feuerwehrhaus Dünzlau	6	59,17%	17,16%	5,92%	8,28%	1,78%	1,18%	3,55%	2,96%
691	Briefwahlbezirk	6	55,06%	28,06%	5,24%	5,68%	1,42%	0,71%	1,33%	2,49%
711	Schule Etting	7	64,22%	18,53%	2,59%	8,19%	0,00%	1,29%	3,02%	2,16%
712	Schule Etting	7	55,77%	20,77%	5,77%	8,46%	3,46%	1,54%	2,31%	1,92%
713	Schule Etting	7	55,29%	24,71%	6,27%	5,49%	1,57%	1,57%	2,75%	2,35%
714	Schule Etting	7	53,78%	30,25%	3,36%	7,14%	1,68%	1,26%	1,68%	0,84%
791	Briefwahlbezirk	7	58,78%	23,51%	5,41%	6,89%	1,62%	1,49%	1,22%	1,08%
811	Schule Oberhaunstadt	8	44,53%	40,00%	7,55%	1,89%	3,40%	0,75%	0,00%	1,89%
812	Schule Oberhaunstadt	8	55,86%	31,08%	4,50%	2,70%	2,25%	0,45%	0,45%	2,70%
813	Schule Oberhaunstadt	8	59,29%	28,32%	1,77%	3,98%	0,88%	4,42%	0,44%	0,88%
814	Schule Oberhaunstadt	8	59,42%	26,57%	4,83%	5,31%	1,93%	0,97%	0,00%	0,97%
891	Briefwahlbezirk	8	50,19%	34,79%	4,26%	5,13%	3,13%	0,38%	0,50%	1,63%
911	Schule Mailing	9	63,16%	25,73%	2,92%	2,34%	1,17%	1,75%	1,75%	1,17%
912	Schule Mailing	9	57,77%	32,04%	3,88%	2,91%	2,91%	0,00%	0,49%	0,00%
913	Schule Mailing	9	67,68%	17,17%	7,07%	1,01%	2,02%	2,02%	1,01%	2,02%
914	Schule Mailing	9	69,70%	20,71%	1,52%	3,54%	2,02%	0,00%	0,51%	2,02%
915	Schule Mailing	9	61,39%	24,75%	2,97%	4,46%	2,97%	1,49%	0,50%	1,49%
991	Briefwahlbezirk	9	58,79%	26,81%	4,31%	4,67%	1,23%	1,35%	0,86%	1,97%

Kommunalwahl vom 16.03.2014 in Ingolstadt

Quelle: Wahlamt Ingolstadt

Wahl des Oberbürgermeisters

(vorläufige Ergebnisse)

Stadt Ingolstadt; Statistik und Stadtforschung

Stimm- bezirk	Wahllokal	Stadt- bezirk	CSU - Dr. Christian Lösel in %	SPD - Veronika Peters in %	GRÜNE - Barbara Leininger in %	FW - Peter Springl in %	ödp - Raimund Köstler in %	LINKE - Siebicke Jürgen in %	FDP - Karl Ettinger in %	BGI - Christian Lange in %
1011	Schule Zuchering	10	52,82%	26,21%	6,85%	6,45%	0,81%	1,21%	1,61%	4,03%
1012	Schule Zuchering	10	52,56%	26,51%	4,65%	10,70%	3,26%	0,00%	1,40%	0,93%
1013	Schule Zuchering	10	48,81%	29,35%	6,48%	7,85%	3,75%	0,68%	1,71%	1,37%
1014	Schule Zuchering	10	57,81%	24,05%	4,22%	10,13%	0,84%	1,27%	1,27%	0,42%
1031	Feuerwehrhaus Hagau	10	65,87%	23,02%	2,38%	6,35%	0,79%	0,00%	0,79%	0,79%
1041	Ev. Gemeindehaus Spitalhof	10	50,86%	25,71%	8,00%	8,00%	1,71%	3,43%	2,29%	0,00%
1051	Feuerwehrhaus Brunnenreuth	10	60,16%	26,83%	2,03%	6,91%	2,03%	0,81%	0,41%	0,81%
1061	Schützenheim Brunnenreuth	10	54,26%	22,87%	6,91%	9,04%	2,13%	0,00%	1,06%	3,72%
1071	Kindergarten Spitalhof	10	38,50%	42,78%	5,88%	6,42%	1,60%	0,53%	0,53%	3,74%
1081	Dorfstadel Brunnenreuth	10	46,38%	29,71%	2,90%	9,78%	2,54%	0,36%	1,45%	6,88%
1091	Briefwahlbezirk	10	51,56%	30,10%	4,18%	8,29%	1,27%	0,64%	1,13%	2,83%
1111	Schule Friedrichshofen	11	50,27%	34,05%	3,78%	2,70%	0,00%	2,70%	2,16%	4,32%
1112	Schule Friedrichshofen	11	52,50%	26,88%	5,00%	4,38%	1,25%	5,00%	1,25%	3,75%
1113	Schule Friedrichshofen	11	47,20%	25,23%	7,48%	7,01%	3,27%	4,21%	1,40%	4,21%
1114	Schule Friedrichshofen	11	49,74%	25,93%	3,70%	3,70%	2,12%	0,53%	1,06%	13,23%
1121	Berufsbildungszentrum Gesundheit IN	11	50,00%	29,38%	7,22%	4,12%	2,06%	2,58%	1,55%	3,09%
1122	Berufsbildungszentrum Gesundheit IN	11	49,10%	29,28%	7,21%	3,15%	1,35%	4,05%	3,15%	2,70%
1123	Berufsbildungszentrum Gesundheit IN	11	56,72%	26,89%	3,36%	2,10%	2,52%	5,04%	1,26%	2,10%
1124	Berufsbildungszentrum Gesundheit IN	11	51,79%	24,30%	7,57%	3,19%	1,59%	3,59%	3,19%	4,78%
1191	Briefwahlbezirk	11	49,51%	29,88%	6,24%	5,71%	0,98%	0,98%	1,52%	5,17%
1211	Schule Münchener Straße	12	48,12%	31,95%	5,26%	9,02%	1,13%	0,38%	1,13%	3,01%
1212	Schule Münchener Straße	12	50,57%	29,66%	5,32%	6,84%	2,28%	3,04%	0,76%	1,52%
1213	Schule Münchener Straße	12	47,30%	31,08%	6,31%	5,86%	2,25%	4,05%	2,25%	0,90%
1214	Schule Münchener Straße	12	50,54%	28,80%	5,43%	6,52%	2,72%	1,63%	0,00%	4,35%
1215	Schule Münchener Straße	12	53,66%	26,34%	3,41%	10,73%	1,46%	0,49%	0,49%	3,41%
1216	Schule Münchener Straße	12	52,54%	23,31%	8,05%	8,47%	0,00%	1,69%	2,97%	2,97%
1221	Schulzentrum Südwest	12	36,60%	39,15%	7,23%	5,53%	2,55%	2,55%	2,55%	3,83%
1222	Schulzentrum Südwest	12	47,78%	34,81%	6,30%	5,93%	1,11%	0,37%	1,11%	2,59%
1223	Schulzentrum Südwest	12	51,25%	27,50%	10,00%	5,00%	2,92%	0,42%	2,08%	0,83%
1231	Schule Unsernherrn	12	59,30%	18,59%	3,52%	8,04%	2,51%	1,51%	2,51%	4,02%
1232	Schule Unsernherrn	12	57,23%	27,75%	3,47%	4,62%	2,89%	0,00%	0,58%	3,47%
1233	Schule Unsernherrn	12	58,18%	27,73%	1,36%	5,91%	1,82%	1,82%	0,45%	2,73%
1291	Briefwahlbezirk	12	48,06%	31,05%	5,75%	7,04%	2,44%	1,82%	1,10%	2,73%

Kommunalwahl vom 16.03.2014 in Ingolstadt

Quelle: Wahlamt Ingolstadt

Wahl des Oberbürgermeisters

(vorläufige Ergebnisse)

Stadt Ingolstadt; Statistik und Stadtforschung

Stimm- bezirk	Wahllokal	Stadt- bezirk	CSU - Dr. Christian Lösel in %	SPD - Veronika Peters in %	GRÜNE - Barbara Leininger in %	FW - Peter Springl in %	ödp - Raimund Köstler in %	LINKE - Siebicke Jürgen in %	FDP - Karl Ettinger in %	BGI - Christian Lange in %
------------------	-----------	------------------	---	-------------------------------------	---	----------------------------------	-------------------------------------	---------------------------------------	-----------------------------------	-------------------------------------

Urnenwahl nach Stadtbezirken

01	Mitte		41,13%	31,05%	9,17%	7,49%	2,09%	2,68%	2,45%	3,95%
02	Nordwest		62,37%	24,17%	3,01%	3,31%	1,02%	3,06%	1,02%	2,04%
03	Nordost		54,34%	28,75%	5,36%	4,68%	1,22%	2,82%	0,75%	2,07%
04	Südost		56,36%	25,24%	5,38%	5,72%	2,05%	1,95%	1,24%	2,05%
05	Südwest		47,57%	30,58%	7,08%	7,56%	2,31%	1,21%	1,42%	2,27%
06	West		57,25%	23,18%	6,28%	4,61%	1,50%	1,28%	1,67%	4,22%
07	Etting		57,16%	23,55%	4,57%	7,31%	1,73%	1,42%	2,44%	1,83%
08	Oberhaunstadt		54,24%	31,96%	4,78%	3,37%	2,17%	1,63%	0,22%	1,63%
09	Mailing		63,90%	24,10%	3,69%	2,87%	2,26%	1,03%	0,82%	1,33%
10	Süd		52,30%	27,84%	5,02%	8,26%	2,05%	0,82%	1,28%	2,42%
11	Friedr.-Holl.st.		51,00%	27,59%	5,75%	3,75%	1,81%	3,51%	1,94%	4,66%
12	Münchener Str.		50,72%	29,19%	5,60%	6,89%	1,92%	1,51%	1,44%	2,73%
IN	Ingolstadt gesamt		53,21%	27,51%	5,67%	5,76%	1,82%	1,97%	1,40%	2,66%

Briefwahl nach Stadtbezirken

01	Mitte		49,18%	27,93%	6,44%	8,80%	1,30%	1,18%	2,32%	2,87%
02	Nordwest		51,72%	30,71%	3,93%	6,88%	1,35%	1,23%	1,47%	2,70%
03	Nordost		50,52%	31,85%	4,50%	5,11%	2,42%	2,03%	1,15%	2,42%
04	Südost		55,01%	28,33%	4,21%	6,58%	1,70%	0,90%	0,90%	2,37%
05	Südwest		51,81%	29,75%	4,64%	7,60%	1,60%	1,06%	1,40%	2,13%
06	West		55,06%	28,06%	5,24%	5,68%	1,42%	0,71%	1,33%	2,49%
07	Etting		58,78%	23,51%	5,41%	6,89%	1,62%	1,49%	1,22%	1,08%
08	Oberhaunstadt		50,19%	34,79%	4,26%	5,13%	3,13%	0,38%	0,50%	1,63%
09	Mailing		58,79%	26,81%	4,31%	4,67%	1,23%	1,35%	0,86%	1,97%
10	Süd		51,56%	30,10%	4,18%	8,29%	1,27%	0,64%	1,13%	2,83%
11	Friedr.-Holl.st.		49,51%	29,88%	6,24%	5,71%	0,98%	0,98%	1,52%	5,17%
12	Münchener Str.		48,06%	31,05%	5,75%	7,04%	2,44%	1,82%	1,10%	2,73%
	Ingolstadt gesamt		51,82%	29,49%	5,04%	6,82%	1,72%	1,20%	1,32%	2,59%

Kommunalwahl vom 16.03.2014 in Ingolstadt

Quelle: Wahlamt Ingolstadt

Wahl des Oberbürgermeisters

(vorläufige Ergebnisse)

Stadt Ingolstadt; Statistik und Stadtforschung

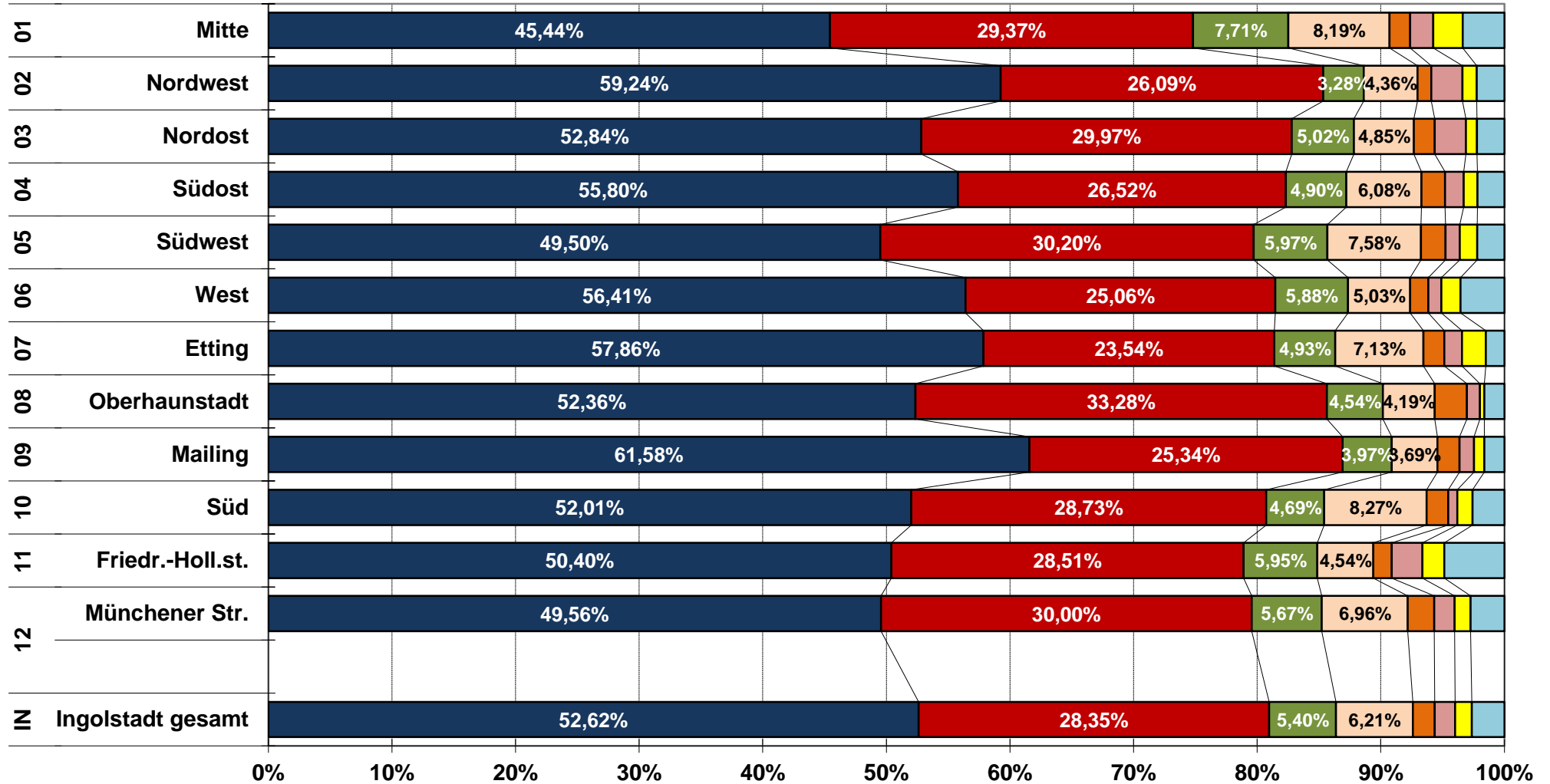
Stimmbezirk	Wahllokal	Stadtbezirk	CSU - Dr. Christian Lösel in %	SPD - Veronika Peters in %	GRÜNE - Barbara Leininger in %	FW - Peter Springl in %	ödp - Raimund Köstler in %	LINKE - Siebicke Jürgen in %	FDP - Karl Ettinger in %	BGI - Christian Lange in %
-------------	-----------	-------------	---	-------------------------------------	---	----------------------------------	-------------------------------------	---------------------------------------	-----------------------------------	-------------------------------------

Wahl gesamt nach Stadtbezirken										
01	Mitte	45,44%	29,37%	7,71%	8,19%	1,66%	1,87%	2,38%	3,37%	
02	Nordwest	59,24%	26,09%	3,28%	4,36%	1,12%	2,52%	1,15%	2,23%	
03	Nordost	52,84%	29,97%	5,02%	4,85%	1,69%	2,51%	0,91%	2,21%	
04	Südost	55,80%	26,52%	4,90%	6,08%	1,91%	1,51%	1,10%	2,18%	
05	Südwest	49,50%	30,20%	5,97%	7,58%	1,98%	1,15%	1,41%	2,20%	
06	West	56,41%	25,06%	5,88%	5,03%	1,47%	1,06%	1,54%	3,56%	
07	Etting	57,86%	23,54%	4,93%	7,13%	1,68%	1,45%	1,91%	1,51%	
08	Oberhaunstadt	52,36%	33,28%	4,54%	4,19%	2,62%	1,05%	0,35%	1,63%	
09	Mailing	61,58%	25,34%	3,97%	3,69%	1,79%	1,17%	0,84%	1,62%	
10	Süd	52,01%	28,73%	4,69%	8,27%	1,75%	0,75%	1,22%	2,58%	
11	Friedr.-Holl.st.	50,40%	28,51%	5,95%	4,54%	1,48%	2,49%	1,77%	4,87%	
12	Münchener Str.	49,56%	30,00%	5,67%	6,96%	2,15%	1,65%	1,29%	2,73%	
IN	Ingolstadt gesamt	52,62%	28,35%	5,40%	6,21%	1,78%	1,64%	1,36%	2,63%	

Wahl gesamt nach Stadtbezirken		Anteile der Erststimmen in den Stadtbezirken je Partei								
01	Mitte	45,4%	29,4%	7,7%	8,2%	1,7%	1,9%	2,4%	3,4%	
02	Nordwest	59,2%	26,1%	3,3%	4,4%	1,1%	2,5%	1,2%	2,2%	
03	Nordost	52,8%	30,0%	5,0%	4,9%	1,7%	2,5%	0,9%	2,2%	
04	Südost	55,8%	26,5%	4,9%	6,1%	1,9%	1,5%	1,1%	2,2%	
05	Südwest	49,5%	30,2%	6,0%	7,6%	2,0%	1,1%	1,4%	2,2%	
06	West	56,4%	25,1%	5,9%	5,0%	1,5%	1,1%	1,5%	3,6%	
07	Etting	57,9%	23,5%	4,9%	7,1%	1,7%	1,4%	1,9%	1,5%	
08	Oberhaunstadt	52,4%	33,3%	4,5%	4,2%	2,6%	1,0%	0,3%	1,6%	
09	Mailing	61,6%	25,3%	4,0%	3,7%	1,8%	1,2%	0,8%	1,6%	
10	Süd	52,0%	28,7%	4,7%	8,3%	1,7%	0,7%	1,2%	2,6%	
11	Friedr.-Holl.st.	50,4%	28,5%	5,9%	4,5%	1,5%	2,5%	1,8%	4,9%	
12	Münchener Str.	49,6%	30,0%	5,7%	7,0%	2,1%	1,6%	1,3%	2,7%	
IN	Ingolstadt gesamt	52,6%	28,4%	5,4%	6,2%	1,8%	1,6%	1,4%	2,6%	

Wahl des Oberbürgermeisters 2014 in der Stadt Ingolstadt

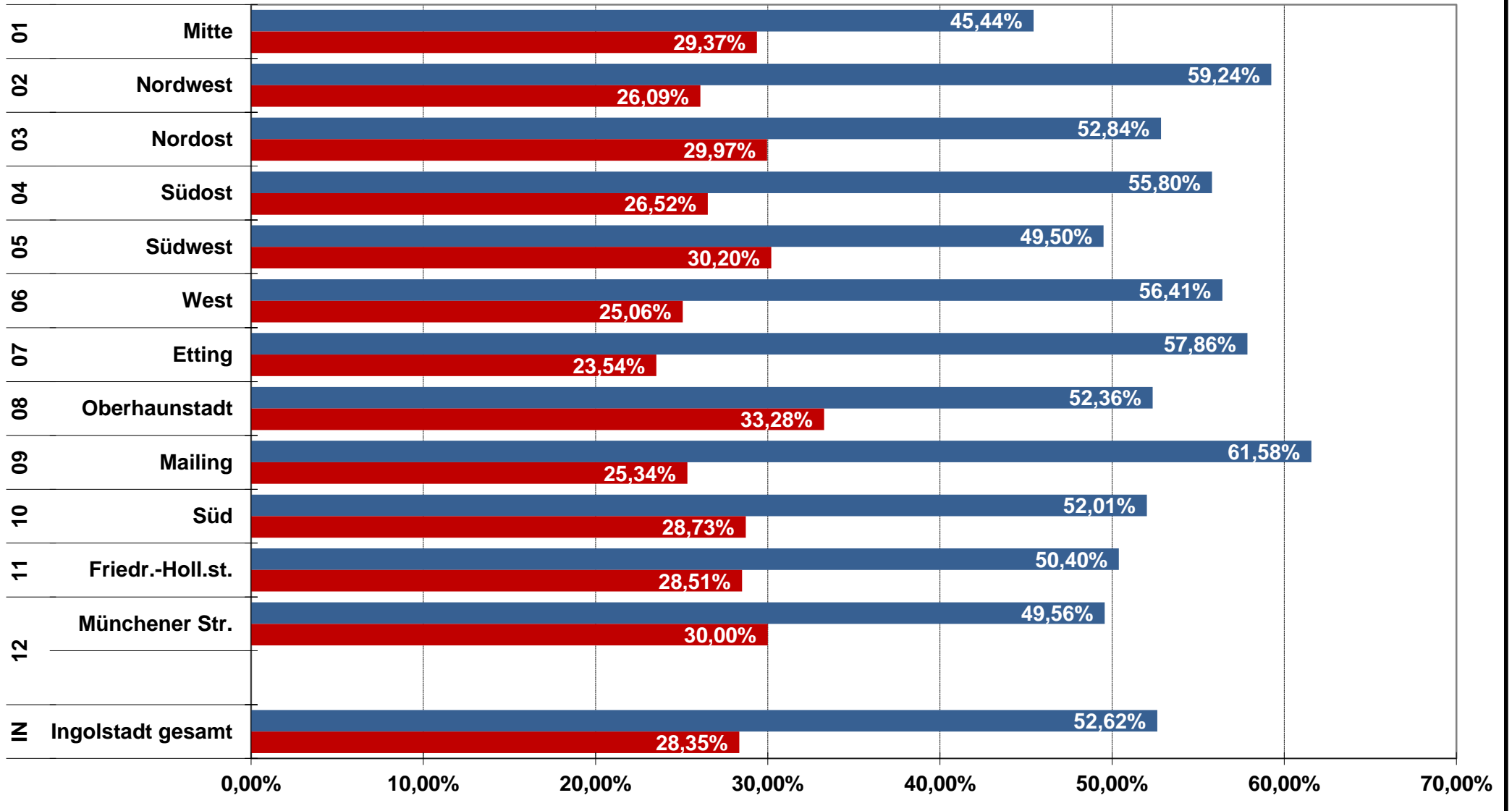
■ CSU - Dr. Christian Lösel in %
 ■ SPD - Veronika Peters in %
 ■ GRÜNE - Barbara Leininger in %
 ■ FW - Peter Springl in %
■ ödp - Raimund Köstler in %
 ■ LINKE - Siebicke Jürgen in %
 ■ FDP - Karl Ettinger in %
 ■ BGI - Christian Lange in %



Wahl des Oberbürgermeisters 2014 in der Stadt Ingolstadt

■ CSU - Dr. Christian Lösel in %

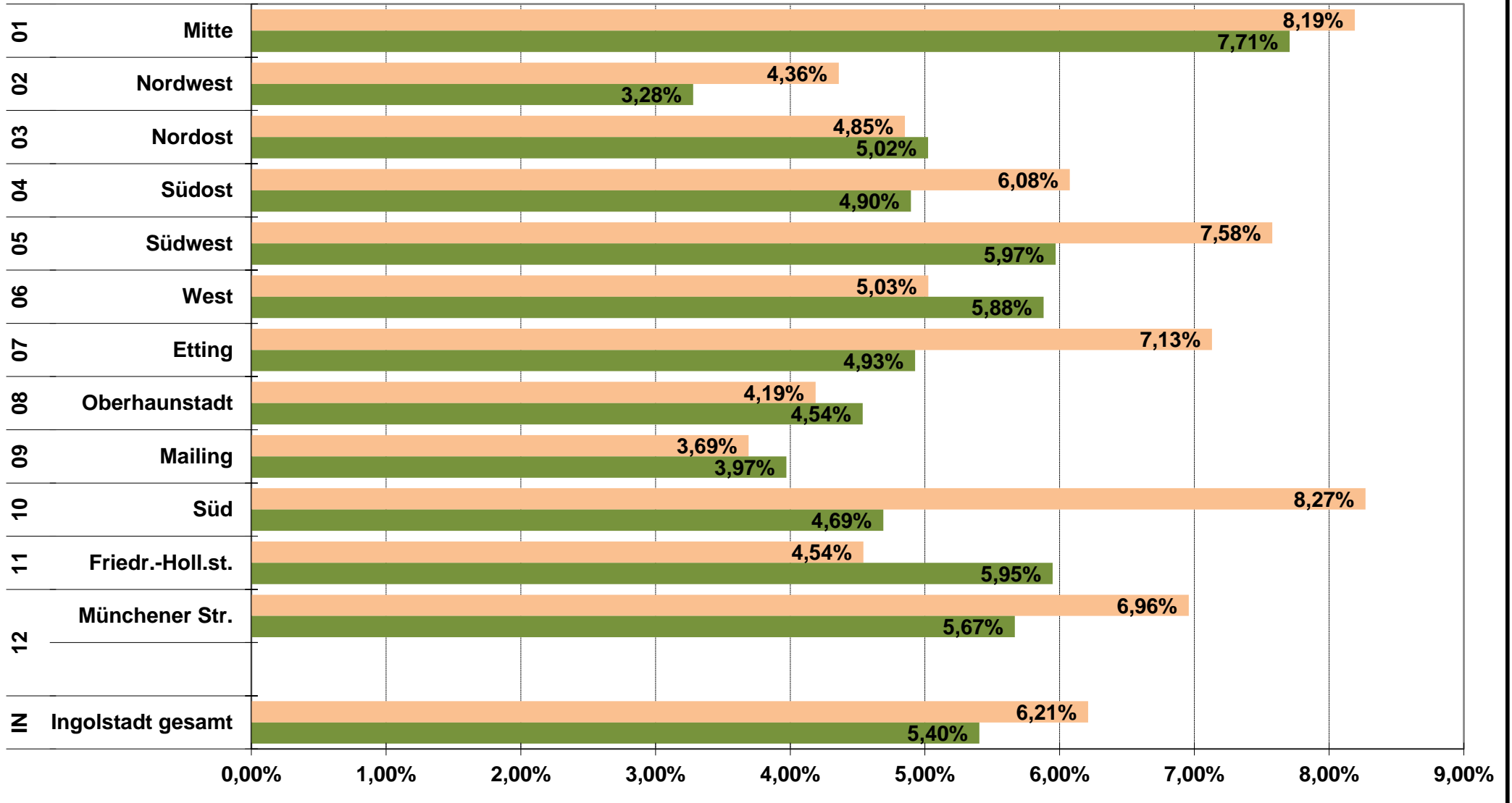
■ SPD - Veronika Peters in %



Wahl des Oberbürgermeisters 2014 in der Stadt Ingolstadt

FW - Peter Springl in %

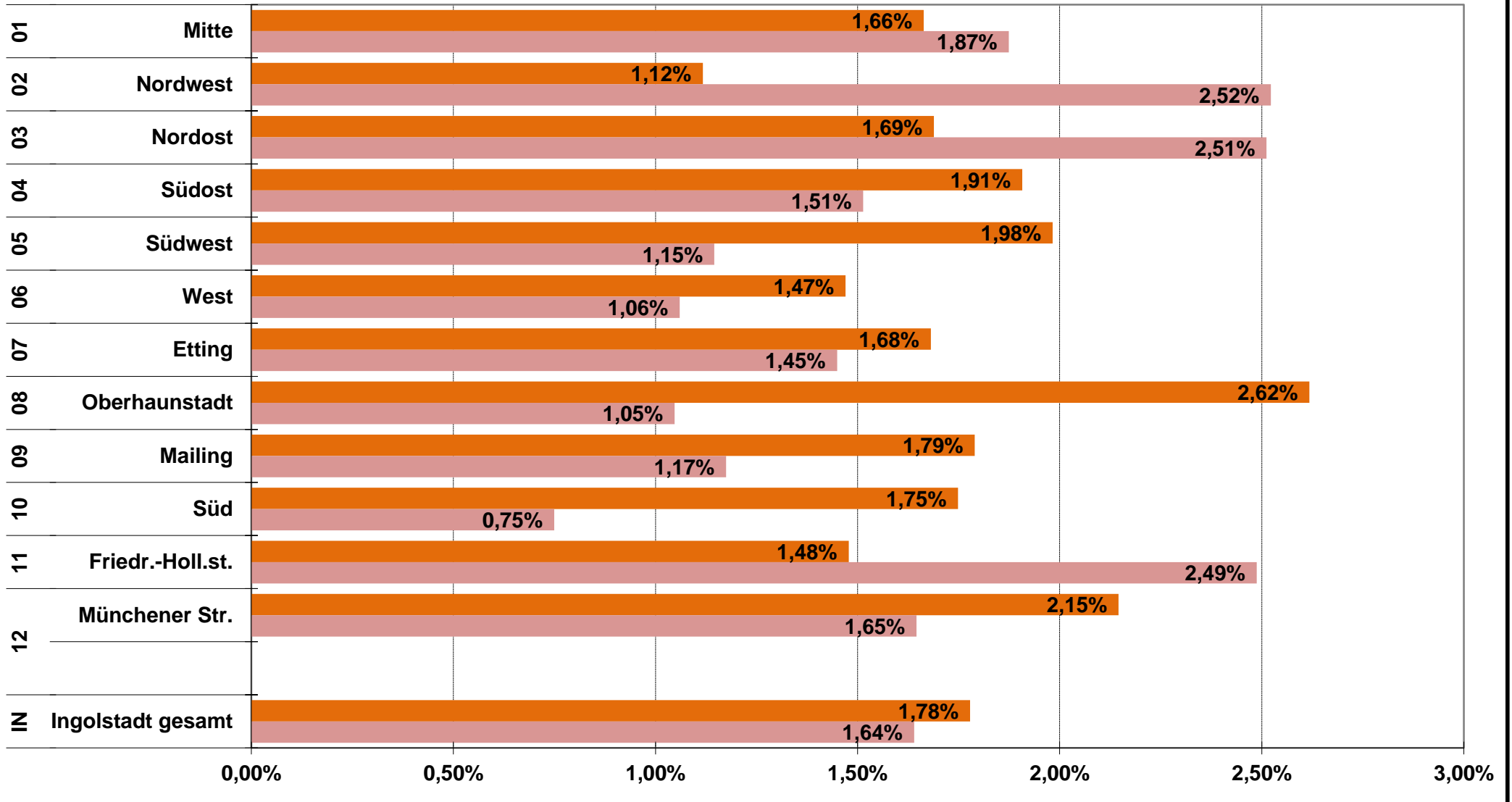
GRÜNE - Barbara Leininger in %



Wahl des Oberbürgermeisters 2014 in der Stadt Ingolstadt

■ ödp - Raimund Köstler in %

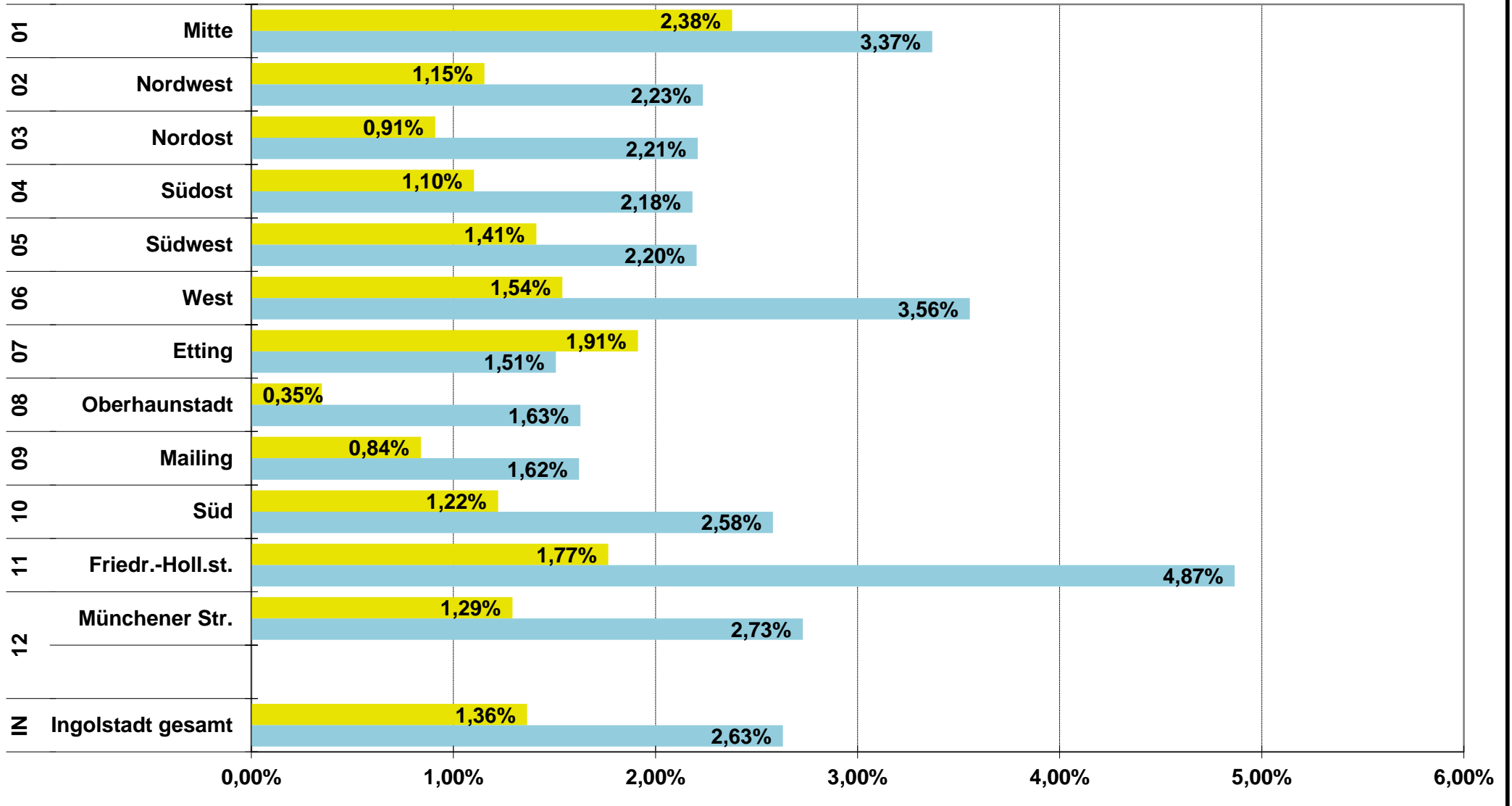
■ LINKE - Siebicke Jürgen in %



Wahl des Oberbürgermeisters 2014 in der Stadt Ingolstadt

■ FDP - Karl Ettinger in %

■ BGI - Christian Lange in %



Die Wahl des Oberbürgermeisters in Ingolstadt seit 1946

Quelle: Bayerisches Landesamt für Statistik und Datenverarbeitung

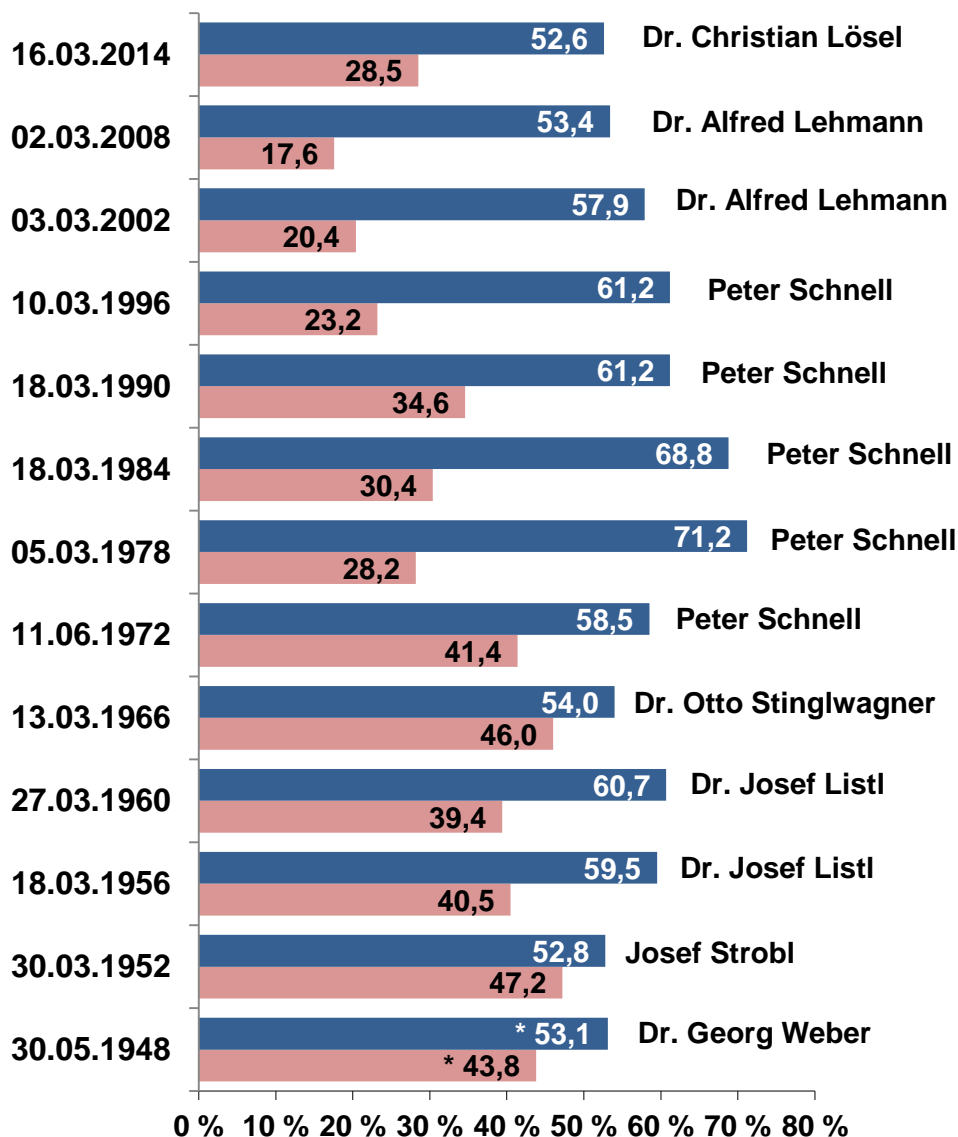
Stadt Ingolstadt; Statistik und Stadtforschung

Wahl vom	Gewählter Oberbürgermeister	Partei	Stimmen in %	Stärkster Gegenkandidat	Partei	Stimmen in %
26.05.1946	Dr. Georg Weber	CSU	*	*		*
30.05.1948	Dr. Georg Weber	CSU	* 53,1	Josef Strobl	SPD	* 43,8
30.03.1952	Josef Strobl	SPD	52,8	Dr. Georg Weber	CSU	47,2
18.03.1956	Dr. Josef Listl	CSU	59,5	Wilhelm Schneider	SPD	40,5
27.03.1960	Dr. Josef Listl	CSU	60,7	Wilhelm Schneider	SPD	39,4
13.03.1966	Dr. Otto Stinglwagner	SPD	54,0	Anton Schenkel	CSU	46,0
11.06.1972	Peter Schnell	CSU	58,5	Hermann Egermann	SPD	41,4
05.03.1978	Peter Schnell	CSU	71,2	Dr. Franz Götz	SPD	28,2
18.03.1984	Peter Schnell	CSU	68,8	Dr. Franz Götz	SPD	30,4
18.03.1990	Peter Schnell	CSU	61,2	Dr. Franz Götz	SPD	34,6
10.03.1996	Peter Schnell	CSU	61,2	Dr. Manfred Schumann	SPD	23,2
03.03.2002	Dr. Alfred Lehmann	CSU	57,9	Hans-Joachim Werner	SPD	20,4
02.03.2008	Dr. Alfred Lehmann	CSU	53,4	Dr. Anton Böhm	SPD	17,6
16.03.2014	Dr. Christian Lösel	CSU	52,6	Veronika Peters	SPD	28,5

* vom Gemeinderat gewählt

Oberbürgermeisterwahl in Ingolstadt seit 1948

- Stimmen in % gewählter Oberbürgermeister
- Stimmen in % stärkste(r) Gegenkandidat(in)



Stimmbezirke und Wahllokale bei der Kommunalwahl 2014

Stadt Ingolstadt; Statistik und Stadtforschung

Stimmbezirk von	Stimmbezirk bis	Stadtbezirk	Wahllokal
111	111	1	Volkshochschule
121	121	1	Christoph-Scheiner-Gymnasium
131	131	1	Gnadenhal-Schulen
141	146	1	Schule Auf der Schanz
191	191	1	Briefwahlbezirk
211	216	2	Schule Ungernederstraße
231	232	2	Sir-William-Herschel-Mittelschule
241	241	2	Ingolstädter Kommunalbetriebe
291	291	2	Briefwahlbezirk
311	317	3	Schule Pestalozzistraße
331	335	3	Schule Lessingstraße
391	391	3	Briefwahlbezirk
411	412	4	Pfarrzentrum St. Monika
421	425	4	Schule Stollstraße
431	431	4	Ev. Gemeindehaus St. Markus
441	445	4	Schule Ringsee
461	461	4	Feuerwehrhaus Rothenturm
491	491	4	Briefwahlbezirk
531	534	5	Schulzentrum Südwest
541	544	5	Schule Haunwöhr
551	552	5	Schule Hundszell
561	561	5	Jugendheim Hundszell
591	591	5	Briefwahlbezirk
611	613	6	Schule Gerolfing
621	621	6	Feuerwehrhaus Gerolfing
631	631	6	Trachtenheim Gerolfing
641	641	6	Pfarrsaal Irgertsheim
651	651	6	Feuerwehrhaus Pettenhofen
661	661	6	Feuerwehrhaus Mühlhausen
671	671	6	Feuerwehrhaus Dünzlau
691	691	6	Briefwahlbezirk
711	714	7	Schule Etting
791	791	7	Briefwahlbezirk
811	814	8	Schule Oberhaunstadt
891	891	8	Briefwahl-Bezirk
911	915	9	Schule Mailing
991	991	9	Briefwahlbezirk
1011	1014	10	Schule Zuchering
1031	1031	10	Feuerwehrhaus Hagau
1041	1041	10	Ev. Gemeindehaus Spitalhof
1051	1051	10	Feuerwehrhaus Brunnenreuth
1061	1061	10	Schützenheim Brunnenreuth
1071	1071	10	Kindergarten Spitalhof
1081	1081	10	Dorfstadel Brunnenreuth
1091	1091	10	Briefwahlbezirk
1111	1114	11	Schule Friedrichshofen
1121	1124	11	Berufsbildungszentrum Gesundheit IN
1191	1191	11	Briefwahlbezirk
1211	1216	12	Schule Münchener Straße
1221	1223	12	Schulzentrum Südwest
1231	1233	12	Schule Unsernherrn
1291	1291	12	Briefwahlbezirk